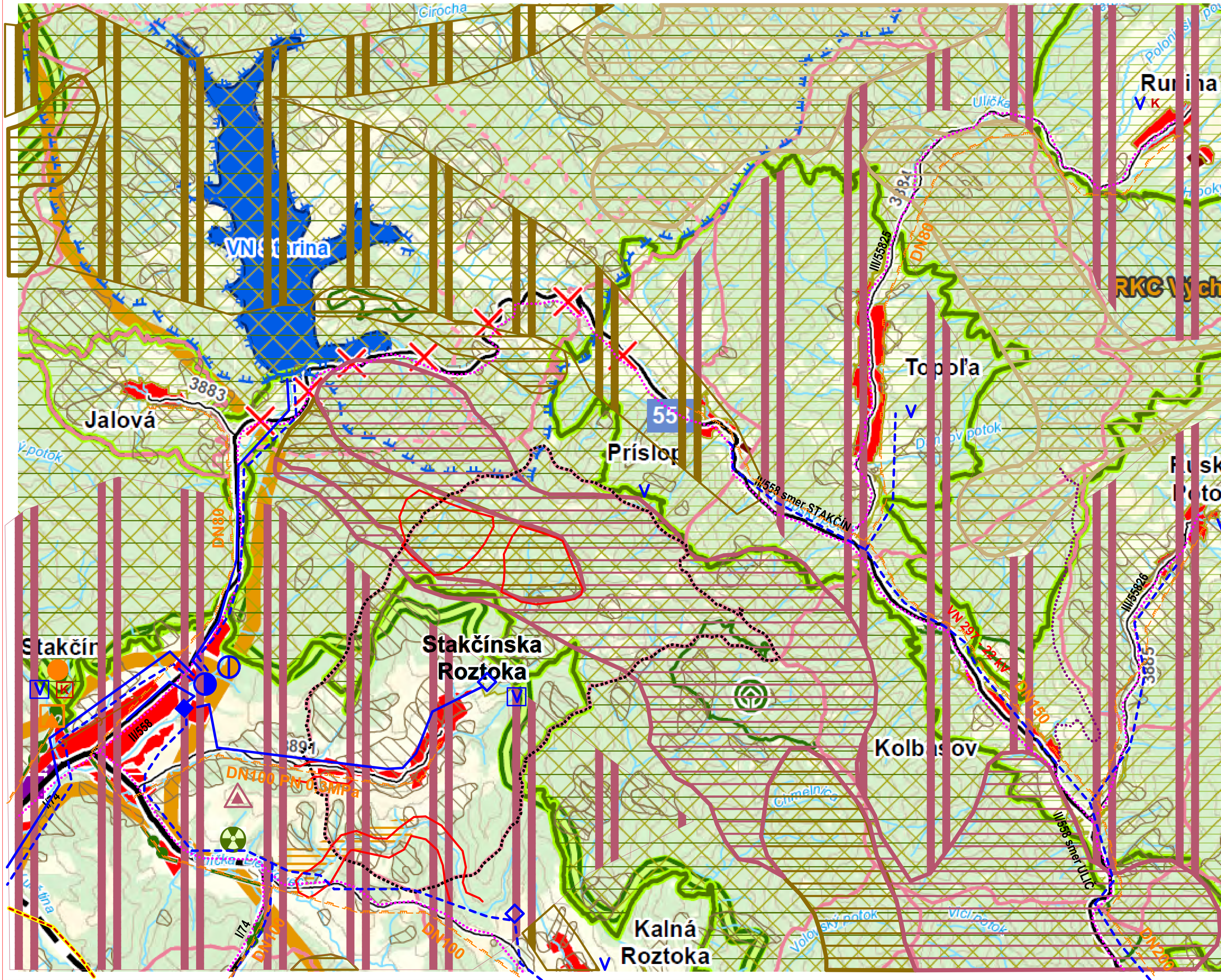

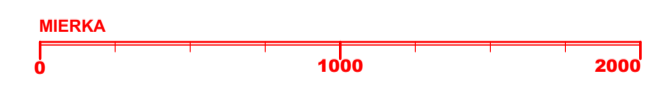


STAKČÍNSKA ROZTOKA ÚZEMNÝ PLÁN OBCE ZaD č.1 - NÁVRH



Stav	Návrh	Výhľad	
.....			Hranica riešeného územia
—			Hranica katastra
■			Obytné územie obce
—	—		Cesta I. triedy
—			Cesta III. triedy
—x—x—			Cesta určená na zrušenie
■			Železničná stanica
—			Železničná trať 3. kategórie
—		Cyklotrasa
—			Elektrické vedenie VVN 2 x 400 kV
—			Hranica rekreačných krajinných celkov
—			Plynovod VTL
—			Plynovod STL
●			Plynofikované sídlo
▲			Regulačná stanica plynu
▲			Vysielač
—	—		Vodovod
■	■		Sídlo s vodovodom
◆	◆		Vodojem
■			Vodná nádrž
—			Ochranné pásmo zdrojov pitných vôd 2. stupňa
■	■		Sídlo s kanalizáciou
—			Skupinový kanalizačný zberač
■			Zosuvné územie
■			Natura 2000-Chránené vtáčie územie
■			Natura 2000-Územie európskeho významu
■			Biocentrum nadregionálneho významu
■			Biocentrum regionálneho významu
■			Biocentrum provincionálneho významu
■			Biokoridor nadregionálneho významu
■			Biokoridor regionálneho významu
■			Biosférická rezervácia
■			Národný park
■			Maloplošné chránené územie
■			Rekreačné priestory
■			Lokalita svetového prírodného dedičstva UNESCO
■			Enviromentálna záťaž registra B a C - sanovaná

Schvaľovacia doložka:
 Označenie schvaľovacieho orgánu: Obecné zastupiteľstvo v Stakčinskej Roztoke
 Číslo uznesenia a dátum schválenia:
 Číslo VZN obce, ktorým sa vyhlasuje záväzná časť ZaD č.1 ÚPN obce :
 Oprávnená osoba: MVDr. Ján Stošek - starostka obce



OBJEDNÁVATEL:	Obec Stakčínka Roztoka	SPRACOVATEL:	Slovak Medical Company, a.s. Duchnovičovo nám. č.1 080 01 Prešov	
HLAVNÝ RIEŠITEĽ:	Ing. arch. Jozef Kužma - autorizovaný architekt 1203 AA	FORMÁT:	A1	
OBSAH VÝKRESU:	Výkres širších vzťahov	DÁTUM:	09. 2022	
NÁZOV AKCIE:	Územný plán obce Stakčínka Roztoka ZaD č. 1- NÁVRH	MIERKA:	1 : 25 000	
		ČÍSLO VÝKRESU:	1	